



Az év rovára a
óriás énekeskabóca



*Az év fajai
2022-ben*



Az év madara a
zöld küllő



Az év fája a
nagylevelű hárs



Az év hala a
bodorka



Az év emlőse a
törpeegér



Az év gombája az
ízletes rizike



Az év vadvirága az
agárkosbor



Az év hüllője a
homoki gyík



Cincér

Beporzók

**önkéntes
napszámosaink**

Föld Napja

a föld alatt is

Kócsagok

birodalma



tartalom



1

Föld Napja
a föld alatt is



2

Önkéntes
napszamosaink



4

Kócsagok birodalma




7

Programkínálatunk



8

Ürbőpuszta madárparadicsoma



10

Gyepék védelme



11

Strázsa-hegy



12

Cincér Kázmér

*Ha elolvastad,
add tovább!*



FÖLD NAPJA A FÖLD ALATT IS

A Föld Napja (április 22.) alkalmából sok településen szerveznek szemétszedést, a település környezetének tavaszi nagytakarítását. A Duna–Ipoly Nemzeti Park Igazgatóságon ilyenkor mi is körülnézünk saját házunk táján, benézünk még a föld alá is. Bejárjuk a barlangokat, és önkéntes kollégáinkkal megtisztítjuk azokat, konténerekbe gyűjtjük, ami nem a természeti környezetbe való. De nem csak a szemét okozhat gondot a barlangokban. Előfordul, hogy firkákat, graffitit, véséseket találunk a kőzeteken, vagy megcsönkített, letört barlangi képződményeket.

A kalandvágyóbb kirándulók a barlangokban töltik az éjszakát, bivakolnak. Fantasztikus élmény egy ilyen kinti éjszaka, de nézzünk körül alaposan, mielőtt bevacoljuk magunkat: ha denevérek is használják a barlangot, akkor inkább álljunk tovább, ne zavarjuk őket. Az ősember számára nem volt kérdés, hogy gyűjtsen-e tüzet a barlangban, úgy élt túl, ahogy tudott. Kirándulóként a tűzrakással azonban a barlang faláról soha le nem tisztítható nyomot hagynánk magunk után.



*Borzásák Sarolta
barlangtani referens*



Népszerű túracélpont a Csobánka feletti Mackó-barlang, a rendszeres tűzrakás nyomai azonban csorbát ejtenek a barlang szépségén.



A Pilis hegy oldalában nyílik a kicsi, de látványos Pilisszántói-kőfülke, melyet az őskor embere is ismert és használt.

*Legyünk mindannyian valamit a környezetünkért
idén is, legyen a Föld Napja a tavaszi megújulás
és a természet dicsérete!*

ÖNKÉNTES NAPSZÁMOSAINK

– tavaszi zsongás a virágok körül

A zárvatermő növények evolúciós sikeréhez, óriási fajszámnak kialakulásához nagyban hozzájárultak a rovarok, melyek fejlődését a beporzási stratégiák is befolyásolták. Az evolúció során a rovarbeporzás a rovar-növény kapcsolat egyre egyedibbé és szorosabbá válását indította el, ami sok alapvető virágforma kialakulásához és a korai zárvatermők gyors szétterjedéséhez vezetett.

A virág és beporzója közötti kapcsolat kölcsönös, hosszú evolúciós utat jár be. A rovarbeporzású virágoknak általában van valamilyen vonzereje (színe és illata) vagy közvetlen jutalma (nektár) a beporzó rovarok számára, míg a virág az állat segítségével juttatja virágporát egy másik virágra, és így lehetővé teszi a növény szaporodását. Az élőlények szövevényes ökológiai hálózatban vannak egymással, a növények táplálékot, búvóhelyet és életteret jelentenek a fogyasztóknak. Könnyű belátni, hogy a beporzók védelme kihat az általuk beporzott növények szaporodási sikerére. A termelők sikere és sokfélesége segíti az őket fogyasztó állatfajok sikeres túlélését és szaporodását és ezen keresztül a magasabb rendű állatfajok diverzitására is kihat.



A legtöbb ember számára láthatatlanok a körülöttünk se rénykedő ízeltlábúak. Annak ellenére, hogy a rovarok beporzásban betöltött szerepe mindenki számára ismert, csak a világszinten jelentkező beporzási krízis hatására kerültek a figyelem középpontjába. Megfigyelték, hogy Észak-Amerikában nyolc év alatt a méhek 25%-a, míg Németországban és Franciaországban négy év alatt a 10%-a tűnt el. A köz tudatban a beporzás kapcsán leggyakrabban a méhalkatúakra gondolunk, pedig nagyon sokféle élőlény vesz részt a beporzásban: a legfontosabbak a hártványsszárnyúak, két-szárnyúak és lepkék rendjébe tartozó fajok, de megporzást végezhetnek pl. bogarak is.



HEGYVIDÉKI
ZÖLD IRODA



HEGYVIDÉKI
MÉHBARÁT
HÁLÓZAT

Méhbarát séta a Sas-hegyen

Március 10-én, a Beporzók Világnapján, és május 20-án, a Méhek Világnapján

A Budai Sas-hegy Természetvédelmi Terület a Hegyvidéki Méhbarát Hálózat tagja. A hálózat Budapest XII. kerületében működik, és a tagjai valamennyien a méheket segítik, különböző formában: méhlegelőket és méhbarát kaszálókat alakítanak ki, ismeretterjesztő programokat és méhészbemutatókat szerveznek. A Sas-hegyen a virágzó növények sokasága adott, kollégáink a terület kezelését a természeti sokféleség érdekében végzik. A méhek egy ilyen változatos virág-összetételű területen kora tavasztól késő ősziig folyamatosan találnak táplálékot. A méhbarát sétán mesélünk a beporzók világáról, szükségleteikről, és megmutatjuk, hogy a természetvédelmi terület hogyan tudja szolgálni a beporzók fennmaradását. A sétán szívesen adunk tanácsot is, hogy miként tehetjük a beporzók számára is értékké a saját kertünket.

*Bérces Sándor
természetmegőrzési szakreferens*



Poszméh gyűjtőget a gombos varjúköröm virágán

*A Sas-hegyen rovarhotelek kihelyezésével
is segítjük a beporzóközösséget*



KÓCSAGOK BIRODALMA

Fedezd fel a Velencei-tó környékét!

Hazánk harmadik legnagyobb természetes tavát évtizedek óta kettősség jellemzi: a természet és a turizmus kettőse. Sekély, ásványokban gazdag, könnyen felmelegedő vize és kiváló elhelyezkedése miatt már az 1920-as évektől kezdődően közkedvelt üdülőtóvá vált, kiterjedt nádasai, gyepterületekkel övezett mocsaras területei pedig kitűnő életteret nyújtanak számos ritka növény- és állatfaj számára. Az itt szervezett programjaink ezt a különleges világot az élőhely és az ember kapcsolatán keresztül mutatják be.

A tó a madarak menedéke

Az elmúlt években egyre többet hallunk a Velencei-tó alacsony vízállásáról. Mivel viszonylag kis vízgyűjtő területtel rendelkezik, a tó fokozottan ki van szolgáltatva a csapadékhiánynak. A sekély vízben lengedező nádasok és a hozzájuk kötődő madárvilág védelmére 1958-ban létrehozott Velencei-tavi Madárrezervátum többek közt a nagy kócsag, a vörösgém, a bakcsó, valamint a kékbegy kedvelt fészkelőhelye. Különleges élőhelyi adottságként az úszóláp lehetőséget nyújt fokozottan védett orchideáink, a hagymaburok megjelenésére.



Az úszólápok közé április és október között munkatársaink szakkíséretével hajós kirándulások indulnak. A védett területen a hajóból kiszállni az úszólápok védelme érdekében nem lehet, de a nádszigetek között tett túra során sok mindent megtudhatunk a tó kialakulásáról, természetes apadási ciklusairól, a madárrezervátum élővilágáról és a helyben folyó természetvédelmi kezelésekről.



Hajókiránduláson az úszólápok között

A hajókirándulásokat az expediciovelenceito.hu-val együttműködésben tartjuk



A bakcsó szívesen költ a tónál

Mocsárvilág a tó mellett


Az 1966-ban védetté nyilvánított Dinnyési-fertőt, a tó délnyugati, gyepterületekkel övezett mocsaras részét vasútépítéssel választották le a tóról még 1861-ben. A vízvilág madarakban kiemelkedően gazdag: a vízimadarak mellett vörös vércse, barna rétihéja, de kis szerencsével akár rétisas is a távcsövünk elé kerülhet.

Az őszi-téli madárvonulás során több tízezres tömegben érkeznek ide vadludak. A fő tömeget alkotó nagy lilik, vetési és nyári lúd mellett a fokozottan védett kis lilik és vörösnakú lúd is előfordul.

A területet bemutató Madárdal tanösvényt a „dunaipoly” applikáció és információs táblák segítségével önállóan is felfedezhetjük. A madarak számára a közelmúltban két fészkelőszigetet, a madármegfigyelők számára pedig a tanösvényen a fészkelőszigetekre néző kilátót építettünk.



Duna-Ipoly



A fertő sekély vizű, kiszáradó szegélye a gólyatölcs kedvelt tartózkodási helye

A Dinnyési-fertő nádas-mocsaras látképe



Programkinálatunk



Szervezett túráink során – az évszakoknak megfelelően – minden alkalommal más természeti jelenség, növény- vagy állatfaj kerül a középpontba.

TAVASZ

Szent-György-napi birkakihajtás

NYÁR

gólyagyűrűzés
fecskebúcsú

ŐSZ

madárvonulás
vadlúdfigyelés

TÉL

ragadozómadár-
gyűrűzés

Kihelyezett madárgyűrűzési bemutatóinkon iskoláknak és óvodáknak nyújtunk lehetőséget a saját környezetükben élő madárfajok megismerésére.

Séta a Velencei-hegységben

A vulkanikus eredetű, főként gránitból és andezitből álló Velencei-hegység 280-300 millió éves korával hazánk egyik legidősebb geológiai képződménye. Ez idő alatt – elsősorban a víz pusztító munkája következtében – a gyengébb kőzetrétegek kimosódtak, így a visszamaradó sziklákból érdekes felszínformák, úgynevezett ingókövek születtek. Nadap térségében a Likas-kő, Sukorónál a Gyapjaszsák, míg Pákozdt mellett a Pogány-kő, a Kocka- és a Pandúr-kő a legismertebb formációk. Utóbbi három képződmény az 1951 óta védett Pákozdi Ingókövek Természetvédelmi Terület határain belül egy kényelmes sétával megtekinthető.

Csóka Szilvia környezeti nevelő

Szakvezetéssel kísért túráinkon kollégáink mesélnek a hegység természeti látnivalóiról. A geológiai ritkaságokkal tarkított erdei környezet osztálykirándulások számára is ideális, melyre szakvezetés kérhető a gyermekek élményalapú tanításához, játékos foglalkoztatásához.



A gyűrűzés után a gyerekek engedhetik szabadon a madarakat



Hétfélig programot keres a család?
Túra a barátokkal vagy épp egy könnyű séta a cél?

Programkalauz füzetkénk ebben segít – tavaszi nap-sütésben, nyári melegben, őszi, ködös napokon vagy télvíz idején egyaránt.



Igazgatóságunk Budapesten, Pest, Komárom-Esztergom és Fejér megyében kínál évente mintegy 200 programot. Kollégáink a legkülönbözőbb témákban és helyszíneken tartanak vezetett túrákat, bemutatóhelyeinken az érdeklődőket természetismereti kiállításokkal és programokkal várjuk.

Az ingyenes füzetet keresse bemutatóhelyeinken, rendezvényeinken, a Programkalauz emellett honlapunkról is letölthető.

WWW.DUNAIPOLY.HU

FACEBOOK.COM/DUNAIPOLY

REGISZTRÁLJON ELEKTRONIKUS HÍRLEVELÜNKRE!

Biztosítsa be előre helyét szakvezetéses túráinkra is a jegymester.hu portálon keresztül! Sorban állás helyett:



2022. MÁJUS 28.
PILISSZÁNTÓ

Bemutakoznak a pilisi települések, természetvédelmi szervezetek, a környék szállásadói és vendéglátói az első alkalommal megrendezésre kerülő Pilis Expón!

Az aktív turizmust bemutató és népszerűsítő, nagyszabású rendezvényen előadások, Alma Együttes-koncert, helyi termékek vására, kisállat-bemutató, 3D íjászat és e-bike minitúra is várja az érdeklődőket.

információ:
pilisszanto.hu



Túrázzunk és ünnepeljünk együtt!

25

IDÉN 25 ÉVES A
DUNA-IPOLY NEMZETI PARK

Szeptemberben trailversenyt, október 22-én pedig teljesítménytúrát hirdetünk a Duna-Ípoly Nemzeti Park területén. A túra a Börzsöny és a Visegrádi-hegység ikonikus helyszínein vezet végig, a Duna jobb és bal partján egyaránt 25-25 kilométeren.

Információ: dunaipoly.hu



ÜRBŐPUSZTA MADÁRPARADICSOMA

Pest megye déli részén, Bugyi közigazgatási területén belül található Ürbőpuszta. Jellegzetes alföldi, pusztai tájon járunk, a szem messzire ellát. Fasorokkal tarkított kisparcellás szántók és gyepek uralják a horizontot, melyek közé vizenyős területek, halastavak ékelődnek.

Bár a Duna-Tisza közéneki vidéke síknak tűnik, de az mély- és magasártéri szintekre tagozódik. A magasabban fekvő térszíneket fogták szántó művelésbe, a mélyártériek maradtak gyepek és vizes élőhelyek. A vizes területek számos faj vonulásához nyújtanak pihenő- és táplálkozóhelyet, vízi- és partimadaraknak pedig fészkelőhelyet. Ürbőpuszta azonban mégsem a vizes élőhelyek miatt madárparadicsom: a gyepek és a kisparcellás szántók mozaikja ideális élőhelyet teremt jellegzetes pusztai madarainknak. A puszta a Natura 2000 hálózatba tartozik, a Felső-kiskunsági szikes puszták és turjánvidék nevű madárvédelmi terület része. Olyan, országos szinten is ritka, fokozottan védett madárfajok költőállományai maradtak itt fenn a mai napig, mint a túzok (*Otis tarda*), a székicsér (*Glareola pratincola*), az ugartyúk (*Burhinus oedicephalus*) vagy a hamvas rétihéja (*Circus pygargus*). A szántók és a gyepek egyaránt mezőgazdasági területek, így az ezekhez kötődő fajok védelme csak a helyi gazdálkodókkal együttműködésben valósítható meg.

A fokozottan védett madarak sikeres költése és a fiókannevelése érdekében előfordul, hogy időszakos hatósági korlá-



Hamvas rétihéja, a puszta jellegzetes ragadozómadara



A székicsér főleg kapáskultúrákban telepszik meg, Bugyi területén kívül csak a Nagy-kunságban költ

tozásra is szükség van. A gazdálkodók számára önkéntes programok is segítik a puszta védelmét: az Agrár-környezetgazdálkodási Program keretein belül vannak ugyanis olyan, kifejezetten a túzok védelmét segítő célprogramok, amelyek után a gazdálkodók emelt összegű agrártámogatásban részesülhetnek.

A túzok egy úgynevezett „esernyőfaj”: ez azt jelenti, hogy a védelmében alkalmazott természetkímélő agrárgazdálkodás a többi agrárélőhelyhez kötődő, egykor igen gyakori, de mára erősen csökkenő állományú védett madárfaj számára is kedvező. A túzok védelmén keresztül a bíbic (*Vanellus vanellus*), a mezei pacsirta (*Alauda arvensis*), a sárga billegető (*Motacilla flava*), a cigánycsuk (*Saxicola torquata*) vagy a sordély (*Miliaria calandra*) védelme is biztosítható. A védett fajok mellett a vadászható fajok is haszonélvezői a természetkímélő gazdálkodásnak, így az apróvadfajok közül a mára összeomlott hazai állományú fogolynak (*Perdix perdix*) is életképes populációja maradhatott fenn, de a mezei nyúl, a fácán, sőt az őz sikeres szaporodását is elősegíti.

Ürbőpuszta közkedvelt madarász hely, ami Budapest közelségének és változatos madárvilágának köszönhető. A terület a Duna-Ipoly Nemzeti Park Igazgatóság és a Kiskunsági Nemzeti Park Igazgatóság határán fekszik, akik együttműködnek a természetvédelmi feladatok ellátásában. 2022-től a két igazgatóság természetvédelmi őrjeinek közreműködésével áprilisban vezetett túrákra várjuk az érdeklődőket, ahol a puszta egyik leglátványosabb jelenségét, a túzokok nászát, a túzokdörgést igyekszünk távcső-lencsevégre kapni.

Ócsai Péter
természetvédelmi örkerület-vezető



Lóránt Miklós
természetvédelmi területfelügyelő



A túzok a pusztai élőhely „esernyőfaja”



A túzok védelmén keresztül az egész életközösség élőhelye is megőrizhető, pl. a mezei nyúl is több táplálékot és jobb lakóhelyet talál



Túzoklesés



A túzokok védelmét hazánkban „A túzok határon átnyúló védelme Közép-Európában (LIFE15/NAT/AT/000834)” nevű LIFE projekt segíti.

GYEPEK VÉDELME – GAZDÁLKODÓKKAL EGYÜTTMŰKÖDÉSben



A Kárpát-medence az eurázsiai sztyeppövezet nyugati határán helyezkedik el. Élővilága olyannyira különbözik Európa más részeinek élővilágától, hogy az Európai Unióban önálló életföldrajzi (biogeográfiai) egységet alkot, amelyet Pannon biogeográfiai régióknak hívunk. A régió karakterének meghatározó élőhelyei az itt található gyepterületek.

A LIFE IP Grassland-HU elnevezésű program uniós támogatással munkálkodik a pannon gyepek és az ezekhez kötődő fajok természetvédelmi helyzetének javításán, a biológiai sokféleség hosszú távú megőrzésén. A program keretében működik a Gyepterületi Tanácsadói Szolgálat, amelynek célja, hogy tanácsokkal segítse a gazdálkodókat abban, hogyan lehet a gyepeken folytatott gazdálkodást összhangba hozni a természeti értékek megőrzésével, a Natura 2000 előírások helyes alkalmazásával. Ebben nagy szerepe van a folyamatos jelenlétnek, a helyi gazdákkal, az önkormányzati vezetőkkel, a falugazdászokkal, a helyi erdészetekkel és

vadásztársaságokkal kialakított kapcsolatoknak. Igazgatóságunk két dolgozója látja el ezt a feladatot Fejér, Komárom-Esztergom, Pest megye területén és az Ipoly mentén.

És milyen eredményt szeretnénk elérni? Az a célunk, hogy mozaikosan elhelyezkedő, vagy ezek hiányában bűvösávokkal tarkított, méh- és lepkelegelővel, mezsgyékkel, fákkal és cserjékkel, valamint odúkkal szegélyezett mezőgazdasági élőhelyek jöjjenek létre, amelyek egyaránt szolgálják az élővilág minden elemének jólétét, az egészséges emberi környezet fenntartását.

*Csihar László és Szűcs Gábor
Natura 2000 gyepterületi tanácsadók*

*A gyeper bűvösáv (kaszálatlan terület) meghagyásával
folyamatos élő- és táplálkozóhelyet biztosíthatunk az
ízeltlábúaknak, madaraknak, apróvadaknak*



A LIFE IP Grassland-HU (LIFE17 IPE/HU/000018) projekt az Európai Unió LIFE programjának támogatásával valósul meg.

ÖNKÉNTESSEK SEGÍTETTEK A STRÁZSA-HEGYI TANÖSVÉNY MEGÚJÍTÁSÁBAN



Foghíjas lépcsők, rogyadozó korlátok, keresztbe-kasul kitaposott ösvények, lezúduló víz, veszélybe került védett értékek... egészen 2021 őszéig.

Esztergom-Kertvárosban, a Kis-Strázsa-hegyen vezető tanösvényünk népszerű kirándulóhely, melyet a környékbeliek is szívesen látogatnak. 2002 óta szabadon látogatható útvonal vezet körbe a hegyen, melynek kiinduló- és végpontja a Kökörccsin ház. Az 1,2 km-es körtúra a Strázsa-hegy északi oldalán kapaszkodik föl, és a déli oldalán ereszkedik le. A tetején magasodó kilátótoronyból körpanoráma nyílik, ahonnan tiszta időben a Tátra csúcsai is láthatóak. A torony szakvezetéssel látogatható, az egyéni kirándulók pedig az épület tövében újonnan létesített padokról élvezhetik a kilátást.

A lankásan kanyargó ösvény kanyarulatait sajnos több helyen levágások, rövidítések szelik át, mély tájsebet rajzolva a különleges élővilágú gyepebe. Ezekben a bakancsok vágta csatornáknak a lezúduló esővíz helyenként már teljesen lemosta a termőtalajt. A megújult, szélesebb lépcsők mellett helyenként korlátokat is kihelyeztünk, melyek elsősor-

ban a kijelölt útvonal betartását és az élőhely védelmét szolgálják. Az új nyomvonalat helyenként – ahol ez nem jelent további károsítást – a látogatói szokásokhoz igazítottuk.

A tanösvény természeti értékeit az ingyenes „dunaipoly” mobilapplikáció segítségével önállóan is felfedezhetik a látogatók, a természeti értékek mélyebb megismerésére pedig szakvezetéses túrák alkalmával nyílik lehetőség.



A tanösvény felújítását önkéntesek segítségével végeztük: a bontási munkákért ezúton is köszönjük az Új Akropolisz Egyesület segítségét!

2021-ben is sok önkéntes csoportot fogadtunk, akikkel számos felújítási és élőhelykezelési munkát végeztünk el. Továbbra is várjuk egyéneket és cégeket jelentkezésük! onkentes@dinpi.hu

*Szontaghné Mosoni Dóra
projektkommunikációs munkatárs*

Az ösvényen kényelmes, széles lépcsőket alakítottunk ki






Szinküfé

A beporzók számára egy virágokban gazdag terület olyan, mint egy svédasztal. Keress egy virágos rétet! Nézd meg hunyorítva, hogy milyen színfoltokból áll össze, és ez alapján színezd ki a négyzeteket! Kezdheted a legfeltűnőbb színfoltokkal.

Beporzók

Útközben figyelj meg, hogy látod-e ezeket a rovarokat, amint éppen a virágokat látogatják. Jelöld mellettük kis pöttyökkel, ha találkoztál velük.



lepkék



darazsak



poszméhek



méhek



bogarak



legyek

BEMUTATÓHELYEK TANÖSVÉNYEK



- Hiúz Ház Erdi Iskola és Látogatóközpont**
Királyréti tanösvény
2624 Szokolya, Királyrét
☎ +36 27 585 625 vagy +36 30 238 0063,
kiralyret@dinpi.hu vagy hiuzhaz@dinpi.hu
- Pál-völgyi- és Mátyás-hegyi-barlang**
1025 Budapest, Pusztaszeri út 35.
☎ +36 1 325 9505, palvolgy@dinpi.hu
- Szemlő-hegyi-barlang és Kőpark tanösvény**
1025 Budapest, Pusztaszeri út 35.
☎ +36 1 325 6001, szemlohegy@dinpi.hu
- Budai Vár-barlang**
1014 Budapest, Szentháromság tér
☎ Kunisch Gyöngyvér, +36 30 153 0980,
varbarlang@dinpi.hu
- Sas-hegyi Látogatóközpont és tanösvény**
1112 Budapest, Tájék u. 26.
☎ Vatai Anna, +36 30 408 4370,
sashegy@dinpi.hu
- Jókai-kert**
1121 Budapest, Költő u. 21.
☎ Kővári Anita, +36 30 663 4670,
kovaria@dinpi.hu
- Pilisi Len Látogatóközpont és Jégi tanösvény**
2084 Pilisszentiván, Bányász u. 17.
☎ Tóthné Becsei Katalin, +36 30 5111 802,
pilisilen@dinpi.hu
- Ócsai Tájház és tanösvény a Turjánban**
2364 Ócsa, Dr. Békési P. A. u. 4-6.
☎ Kormos Rebeka, +36 30 494 3368,
ocsaitajhaz@dinpi.hu
- Dinnyési-fertő és Madárdal tanösvény**
☎ velence@dinpi.hu
- Kököröcsin Ház és Strázsa-hegyi tanösvény**
2509 Esztergom, Strázsa-hegy
☎ Dr. Jankainé Németh Szilvia, +36 30 663 4614
vagy +36 33 435 015, nemetsz@dinpi.hu
- Alcsúti Arborétum, Alcsútdoboz**
- Nagy-Szénás és Sisakvirág tanösvény**
Nagykovácsi
- Fóti-Somlyó tanösvény, Fóti**
- Selyem-réti tanösvény, Ócsa**
- Haraszt-hegyi tanösvény, Csákvár**
- Hajta-túra, Farnos, Tápiószentmárton**
- Apródok útja tanösvény, Drégelypalánk**
- Páskom legelő tanösvény, Dejtár**
- Kőpíte-túrakörök, Dunaalmás**
- Gubóvirág tanösvény, Budaörs**
- Gólyahír tanösvény, Tápióság**
- Farmosi Madárvárta, Farnos**



dunaipoly.hu



A megoldásokat (az oldalt befotózva) küldd el e-mailben, neved és címed pontos feltüntetésével. A helyes megfejtők között ajándékokat sorsolunk ki. E-mail-címünk: reznekir@dinpi.hu, beküldési határidő: **2022. augusztus 31.**

Előző számunk megfejtése:
A-5: rókaomba, B-6, C-4:
óriás bocskorosgomba, D-1,
E-3: lepketapló